



Betreft: tweede watertoevoer - Nieuw Vredenoord

Delft, 14 september 2023

Geachte voorzitter, leden van de Commissie BFO,

Er bestaat een waterverbinding tussen de Vliet en de waterberging Molenvlietpark. Dat is de Molensloot. Het plan om de Tweede watertoevoer aan te leggen vloeit voort uit de wens om de waterberging sneller te kunnen vullen en het later kunnen nemen van de beslissing om dit te doen.

Uw Hoogheemraadschap heeft een Projectplan geschreven (2022) vanuit haar verantwoordelijkheid voor de Tweede watertoevoer. De Tweede watertoevoer is ontworpen dwars door Nieuw Vredenoord (afbeelding 1, 2 en 3). Er is een lijst van werkzaamheden die onder de verantwoordelijkheid vallen van uw hoogheemraadschap (zie lijst onder figuur 3).

Voor het realiseren van de Tweede watertoevoer moeten er 354 bomen worden gekapt (afbeelding 4).

Nieuw Vredenoord behoort tot het **NatuurNetwerk Nederland (NNN)**. Er geldt een 'nee, tenzij'-principe. Dat wil zeggen dat er geen toestemming mag worden verleend aan activiteiten die per saldo:

- leiden tot een significante aantasting van de wezenlijke kenmerken en waarden,
- of tot een significante vermindering van het oppervlak of samenhang tussen de gebieden.

Nieuw Vredenoord is aangewezen als NNN-gebied vanwege de aanwezige haagbeuken- en essenbos én kruiden- en faunairijk grasland (afbeelding 5).

Als gevolg van de aanleg van de Tweede Watertoevoer verdwijnt 75% haagbeuken- en essenbos en 85% kruiden- en faunairijk grasland.

De voorgestelde compensatie voldoet niet vanwege de soortkeuze van herplant, de veranderingen van bodem en hydrologie, het te geringe oppervlak en de versnippering van de gebieden.

Niet alleen de Bomenstichting DH heeft bezwaar aangetekend tegen de kapvergunning maar ook de Provincie Zuid-Holland, vanwege haar belang bij NNN.

Daarnaast staat het vigerende **Bestemminsplan (2016)** geen Tweede watertoevoer toe (afbeelding 6).

Conclusie

Gezien het feit dat het NNN-gebied significant wordt aangetast in kwaliteit en in oppervlak, dat niet is voldaan aan de compensatie én de strijdigheid met het bestemmingsplan, stellen wij dat een heroverweging wat betreft een watertoevoer meer dan gerechtvaardigd is. Het gaat ook om uw beleid en uw verantwoordelijkheden.

Wij zouden graag antwoorden ontvangen op de volgende vragen:


1. Navraag bij deskundigen leert ons dat met gangbare waterbouwkundige middelen de Molensloot met de huidige breedte en een beperkte verdieping van het smalle deel aan de voorzijde geschikt is te maken voor de door uw Hoogheemraadschap vereiste toevoercapaciteit. Verschuiving van de bestaande kering en het Molenslootpad is daarbij niet nodig. Het kappen van bomen óók niet.



- a) In het Programma van Eisen staat een toevoereis, die ruimte laat voor de wijze van uitvoering.
In antwoord op de schriftelijke vragen (7 maart 2023) lijken de door U vermelde bezwaren niet van toepassing, kunt U die nader toelichten?
 - b) Kunt U de onderbouwende technische en financiële analyse beschikbaar stellen?
 - c) Indien met de Molensloot aan de toevoereisen voldaan kan worden en het NNN-gebied gespaard kan worden, is dat in het licht van het beleid van HHD - voor het behoud en versterken van natuur - de meest passende optie?
2. Is het correct dat in het bij de Samenwerkingsovereenkomst behorende Programma van Eisen van uw Hoogheemraadschap een toevoercapaciteit is overeengekomen en dat de wijze van uitvoering (via de Molensloot, een Tweede toevoer, etc) onderdeel is van nadere uitwerking? Ten tijde van het aangaan van de Samenwerkingsovereenkomst (2014) was er immers geen adequate technische uitwerking van alternatieven voorhanden? Als die er wel is, kunt U daar inzage in geven?
 3. In de bijlage VO rapport van 30 mei 2017 bij zowel het concept Projectplan 2018 als het Projectplan 2022 Aanvoerroute waterberging Molenvlietpark stelt Movares op pagina 15 vast dat door de opdrachtgever is besloten om een tweede toevoer te realiseren. Op basis van dit besluit doet Movares geen verdere technische uitwerking van het alternatief, te weten het aanpassen van de Molensloot. Als een dergelijke uitwerking in eerder onderzoek heeft plaatsgevonden, kunt U daar inzage in geven?

Ik dank u voor uw aandacht

Afbeelding 1. Luchtfoto's (Bron: Projectplan geschreven door HHD, 2022)

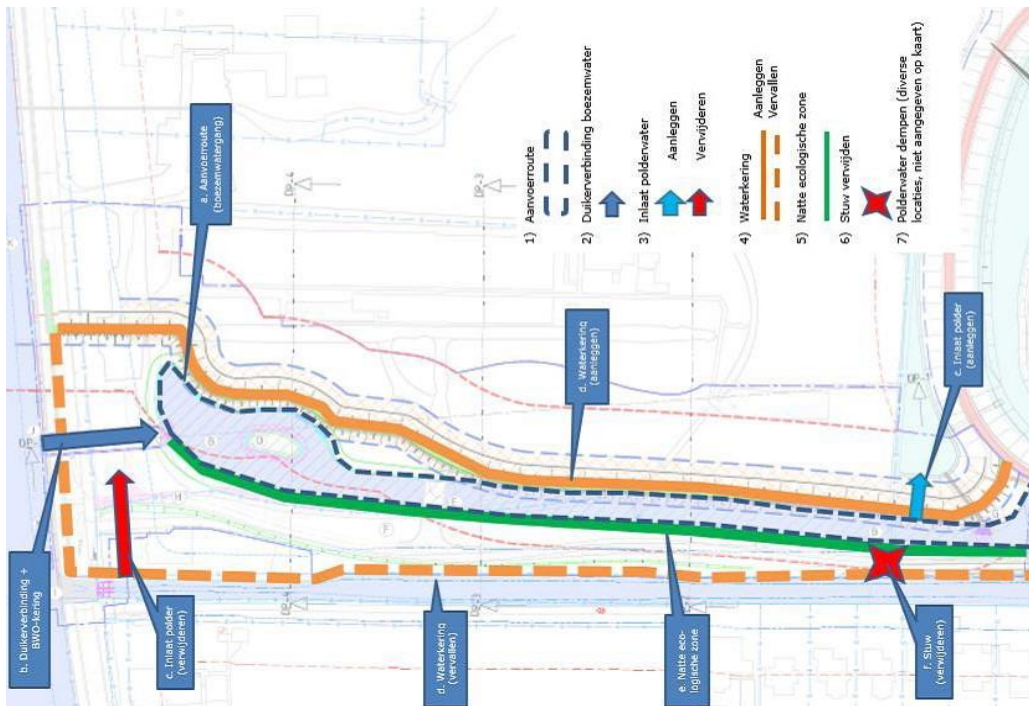


Van rechtsboven naar linksonder: Drievliet (deels), Buitenplaats Vredenoord, Nieuw Vredenoord, De Beukenhof
Rechtsonder terrein waar de berging Molenvlietpark is aangelegd.

Afbeelding 2. Luchtfoto projectgebied Tweede watertoevoer (Bron: Projectplan HHD, 2022)



Afbeelding 3. Ontwerp watergang (Bron: Projectplan HHD, 2022)



- De volgende waterstaatswerken worden op initiatief van Delfland aangelegd of gewijzigd:
- Aanleggen van een boezemwatergang als aanvoerroute naar het bergingsgebied Molenvlietpark
 - Aanleggen van een duikerverbinding voor aanvoer boezemwater (incl. BWO-kering)
 - Aanbrengen inlaat voor polderwater
 - Wijzigen en aanleggen van een regionale waterkering (incl. boezemland)
 - Aanleggen van natte ecologische zones in boezemwater
 - Verwijderen van stuwen en een inlaatconstructie
 - Opheffen van een peilgebied door dempen van polderwater

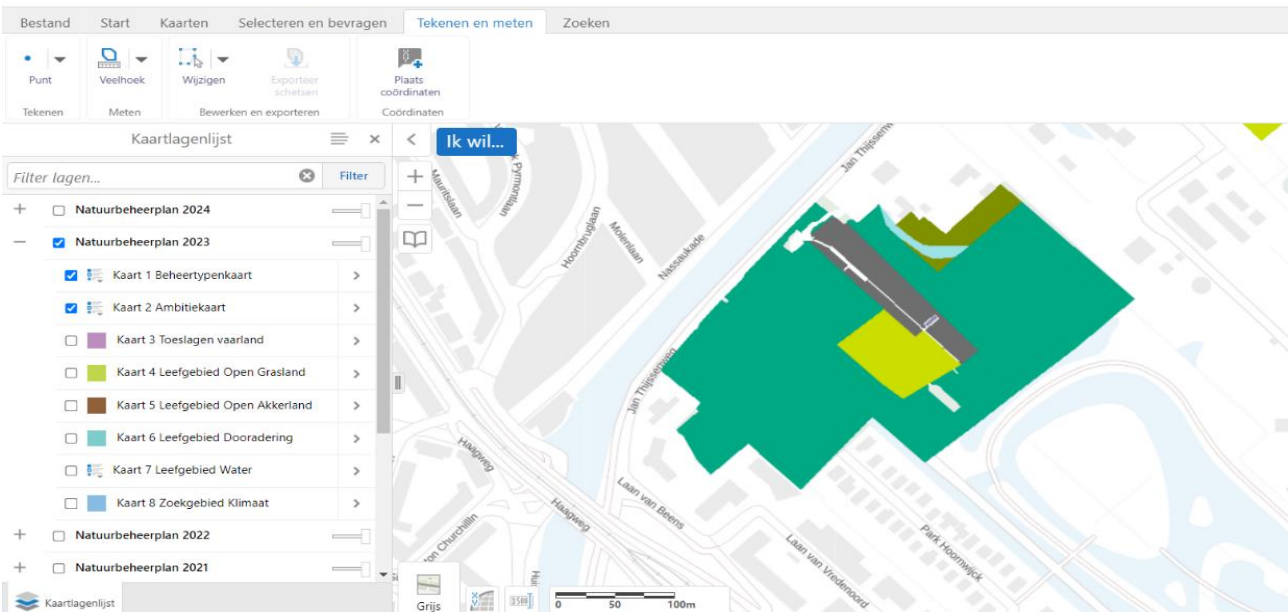
De initiatiefnemer (gemeente DH) zal zorg dragen dat een watervergunning wordt aangevraagd.

Afbeelding 4. Areal te kappen bosgebied (Bron: Cobra BEA)



Afbeelding 5. NNN voor Buitenplaats Vredenoord, Nieuw Verdenoord en De beukenhof

Provincie Zuid-Holland | Natuurbeheerplan



- Legenda:
- hel groen = haagbeuken- en essenbos (N14.03)
 - geel = kruiden- en faunarijk grasland (N12.02)
 - donkergrijs = verharding
 - mosgroen = duinbos (N15.01)
 - Blauw = zoete plas (N04.02)

Afbeelding 6 Bestemmingsplan 2016 (www.ruimtelijkeplannen.nl)

lijkeplannen.nl

PLANNAAM OF -NUMMER

aan

PROVINCIE (66) RIJK (31)

SPLANNEN

(2022-11-08)

erziening Staat van activiteiten
ingsplan
pelijk (vastgesteld 2018-12-20)

erzien (fiets)parkeren
ingsplan
pelijk (vastgesteld 2018-09-20)

etpark eo
ingsplan
pelijk (vastgesteld 2016-11-17)

etpark eo
ingsplan
pelijk (vastgesteld 2015-10-01)

ge voorziening RA te Den Haag - imsebaan

en

Westvlietweg-Meyvlietpad-Rotterdamsebaan Westvliet (Molenvlietpark)
gemeente 's-Gravenhage
omgevingsvergunning
verkregen (2020-06-24)

PLEKINFO DOCUMENTEN K

83970, 452033.2

Enkelvoudige bestemming
Groen - Park

Dubbelbestemming
Waarde - Archeologie

Dubbelbestemming
Waterstaat - Waterbergin

Gebiedsaanduiding
vrijwaringszone - straatpa